PUA

PIANO URBANISTICO ATTUATIVO

Z.T.O. A1

COMUNE DI SAN GIORGIO DEL SANNIO (BN)

PROFILI REGOLATORI

Via Nisco
Piazza Risorgimento
Piazza Immacolata
Via G.Baldassarre

TAV. 11.5

scala 1:200

PROGETTO

data: Dicembre 2014

Sindaco
dott. Claudio RICCI

Assessore
dott. Felice BARRICELLA

Segretario generale
dott. Immacolata D'ALESSIO

Dirigente servizio Urbanistica
arch. Mario FUSCO

Gruppo di progettazione:

arch. Costantino FURNO

arch. Nicola MUCCI

TIPOLOGIE DI INTERVENTO

- MO
- MS
- RC
- RE1
- RE2
- RU

MODALITA' DI INTERVENTO

AMP	Ampliamento
F	Conservazione integrale delle aperture, degli elementi architettonici della facciata
P	Allineamento profilo regolatore
R	Rimozione elementi incongrui (vedi Tav. n°19)
E	Adeguamento agli elementi architettonici di contorno
DR	Demolizione e Ricostruzione
NE	Realizzazione di nuovi fabbricati su aree libere e soggette alla tipologia di intervento RU

Quota di gronda / Allineamento del profilo regolatore
Quota di colmo / Allineamento del profilo regolatore

CENTRO STORICO — QUARTIERE URBANO ANTICO

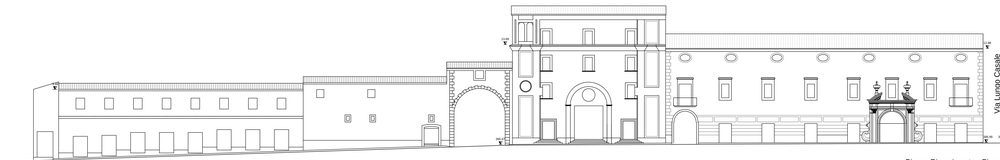

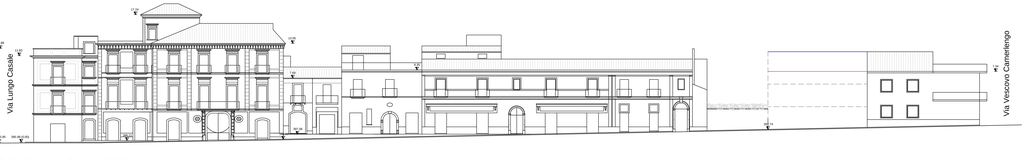

Piazza Risorgimento - Piazza Immacolata - Via G.Baldassarre

	1			
Numero civico	417	418	426	427
Num. Rif. Tabulato volumetrico				
Tipo di intervento	R			
Modalità di intervento				
UMI				

	29	30	31	32	1	2	3	4	5	9	10	11	12	1	3	5	7	9	
Numero civico	488		489			491		492			494								518
Num. Rif. Tab. volum.																			
Tipo di intervento																			
Modalità di intervento	R		R				R	R										DR - P	
ZONIZZAZIONE																			
UMI																			

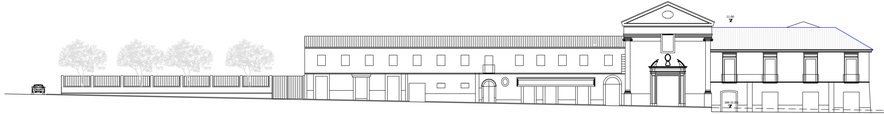

Via Ciriaco Bocchini Lato DX - Piazza Immacolata

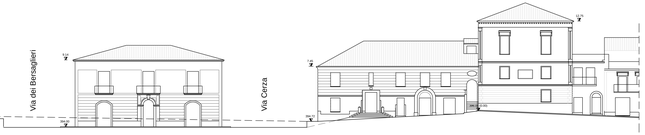

Piazza Risorgimento

	19		21	22	23	19		
Numero civico								
Num. Rif. Tabulato volumetrico	995				528		529	
Tipo di intervento								
Modalità di intervento	R						R	
ZONIZZAZIONE								
UMI								

Numero civico	
Num. Rif. Tabulato volumetrico	541
Tipo di intervento	
Modalità di intervento	R
ZONIZZAZIONE	
UMI	

Numero civico	
Num. Rif. Tabulato volumetrico	395
Tipo di intervento	
Modalità di intervento	R
ZONIZZAZIONE	
UMI	